



**HØRSHOLM KOMMUNE**


# Udvidelse af vådeng

**Mortenstrupvej**

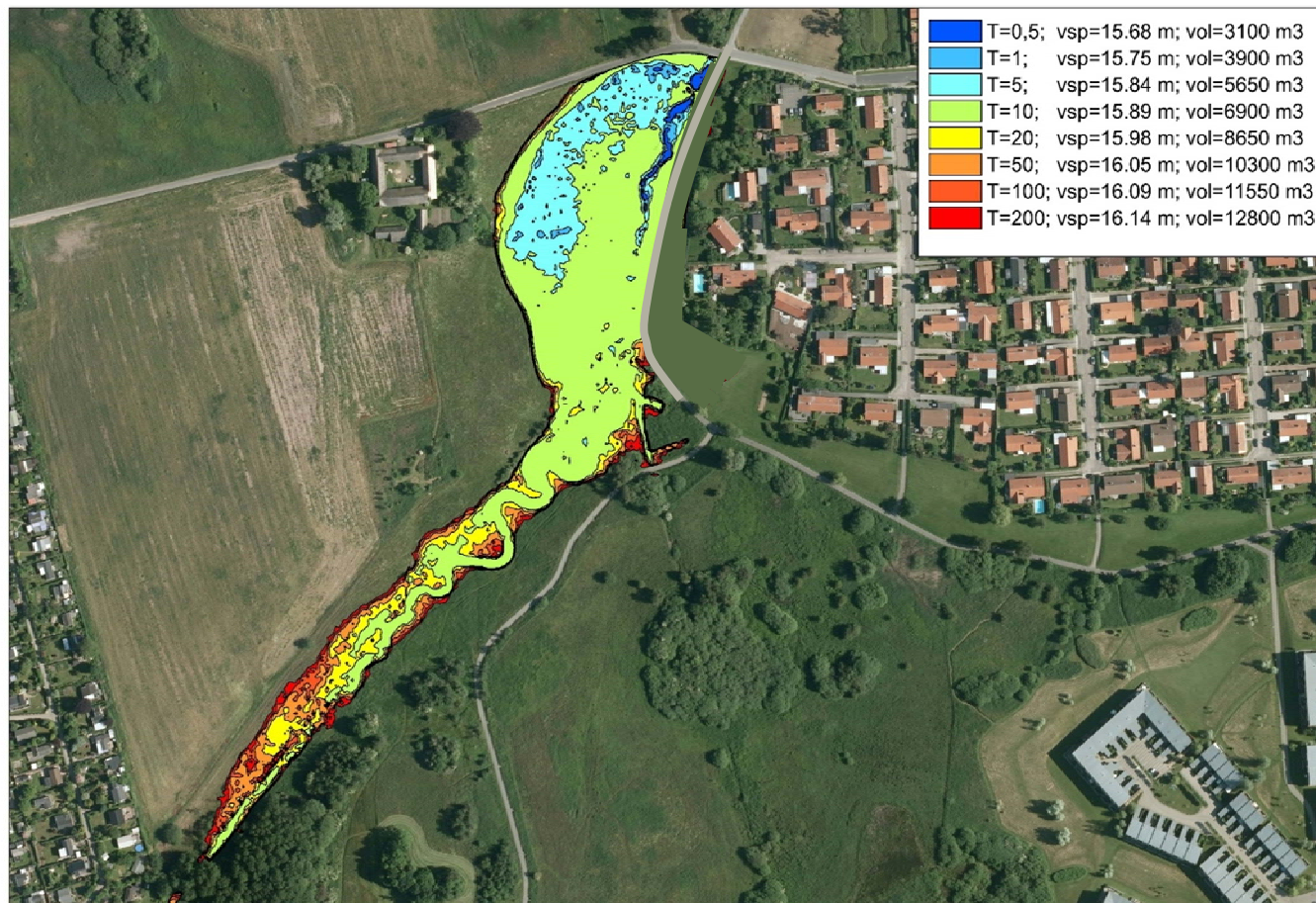
**Anders Johnsen, Team-Miljø Hørsholm Kommune**

27.02.2016

# Eksisterende vådeng

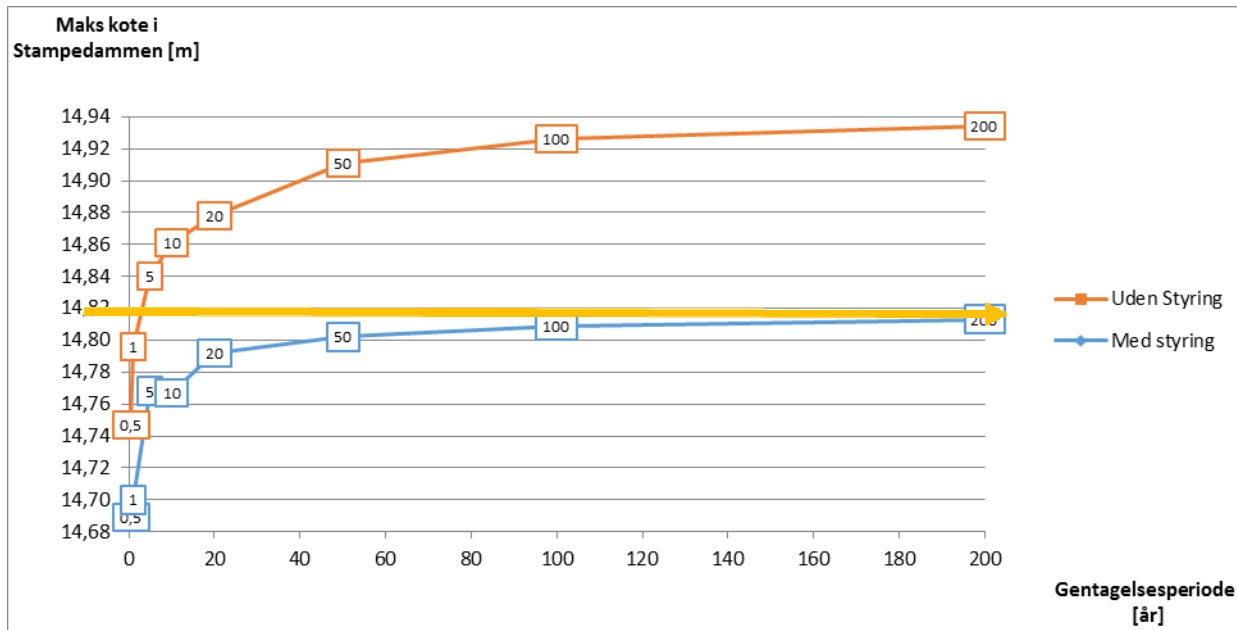


# Planlagt vådeng






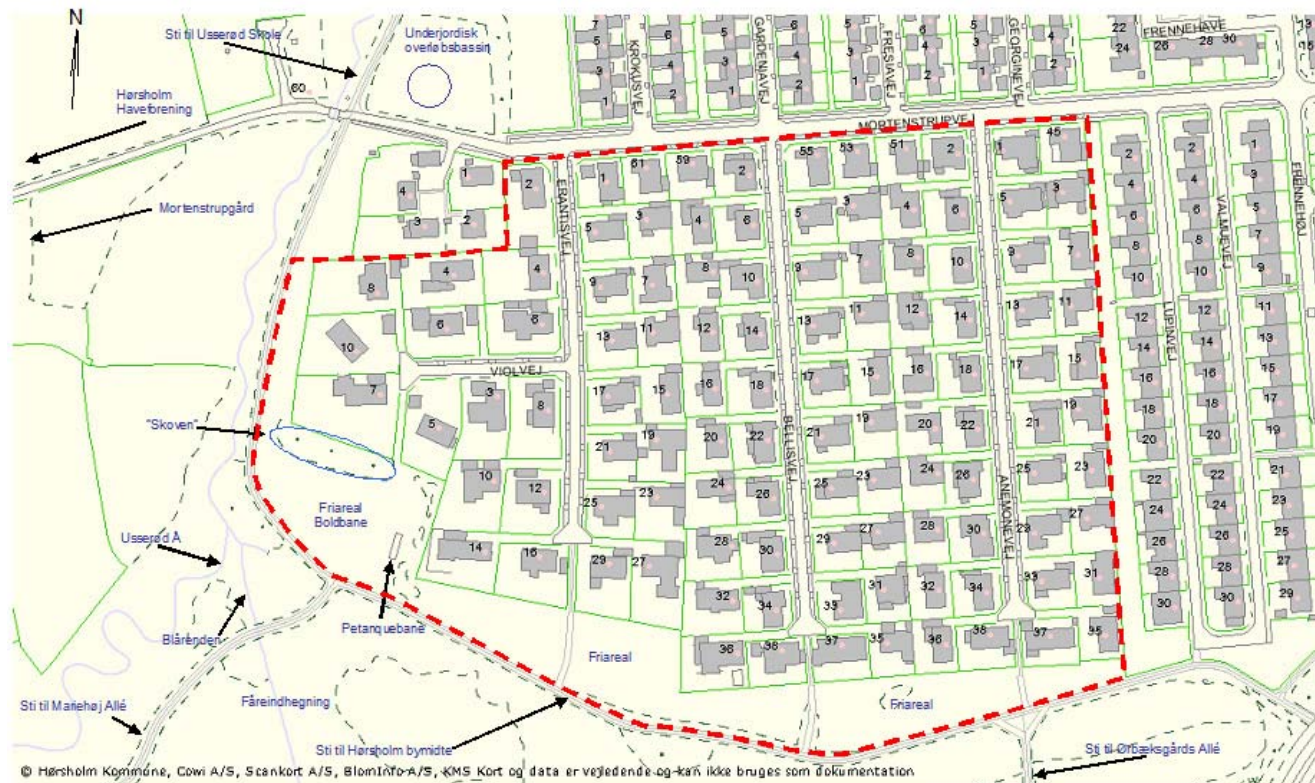
# Effekt ved Stampedam



# Eksisterende forhold. Matrikelskel og højdekurver

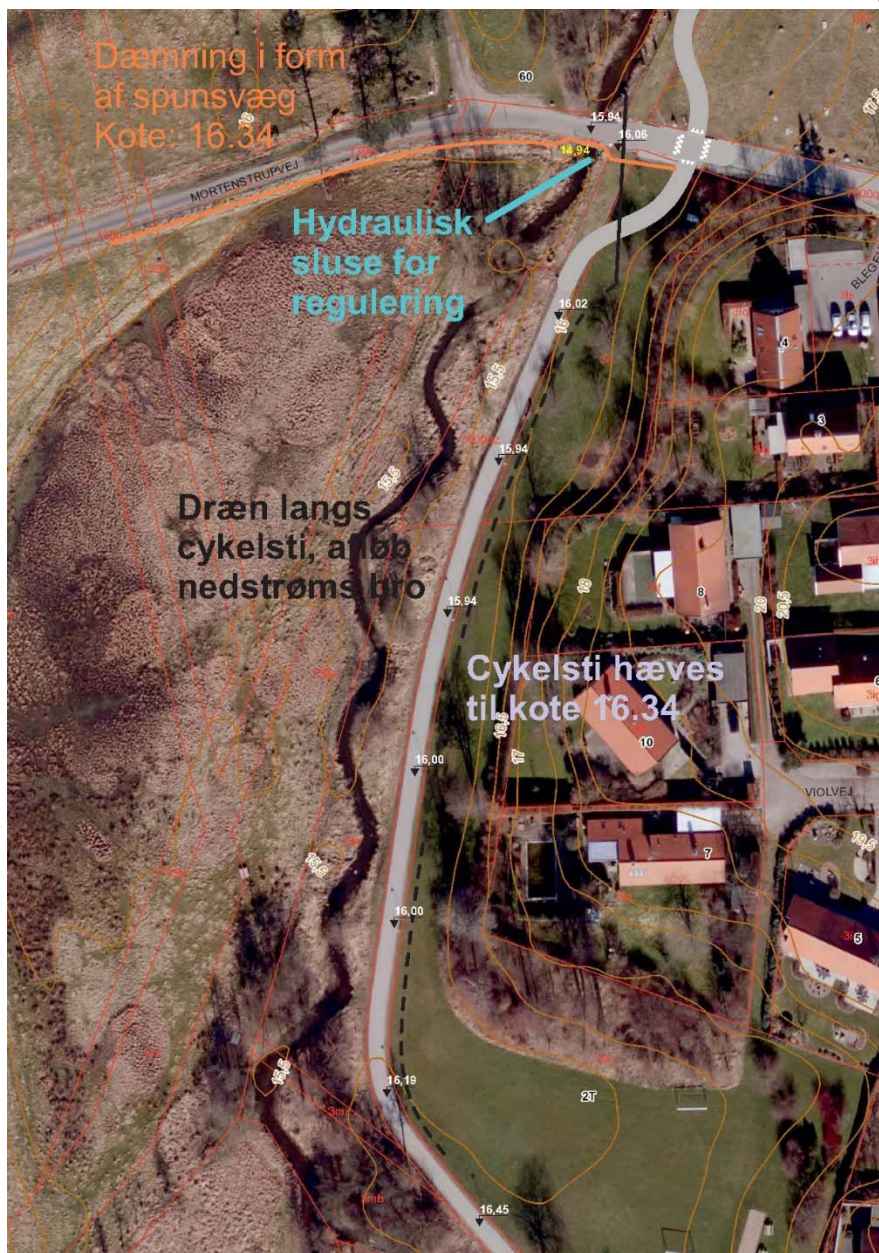


# Frennegårdsparkens Grundejerforening

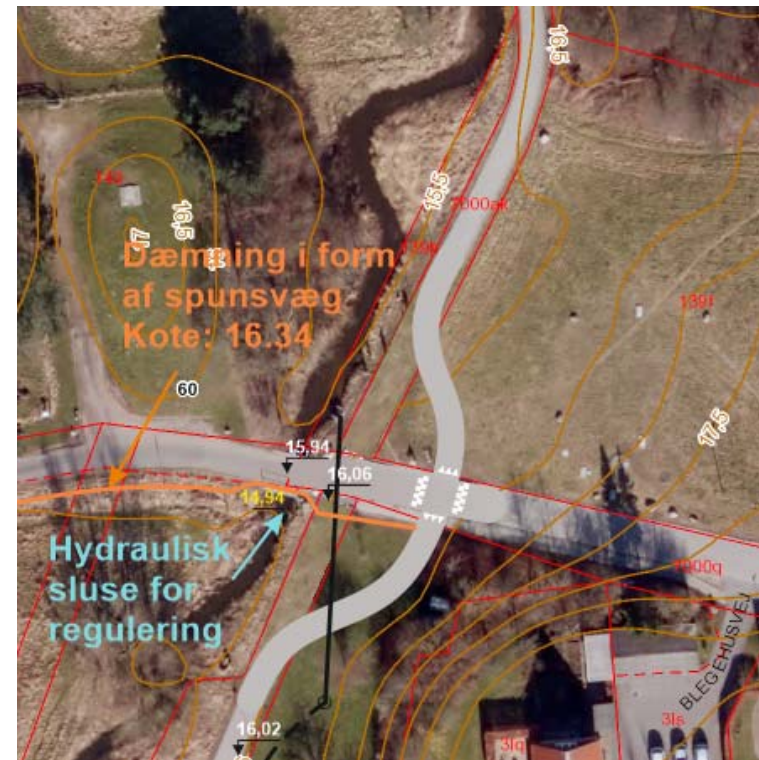




# Planlagte ændringer



# Hævning og omlægning af cykelsti





# Dæmning langs Mortenstrupvej



Dæmningen tilstræbes at få et autoværn lignende udtryk, og forventes etableret ved nedvibrering af spuns.

Det bliver på laveste punkt 40 cm, og forventes trukket ca. 1 meter ind i rabatten. Over broen vil dæmningen blive en forøgelse af broens betonkant, evt. beklædt med jern,

# Illustration af dæmningens fremtoning

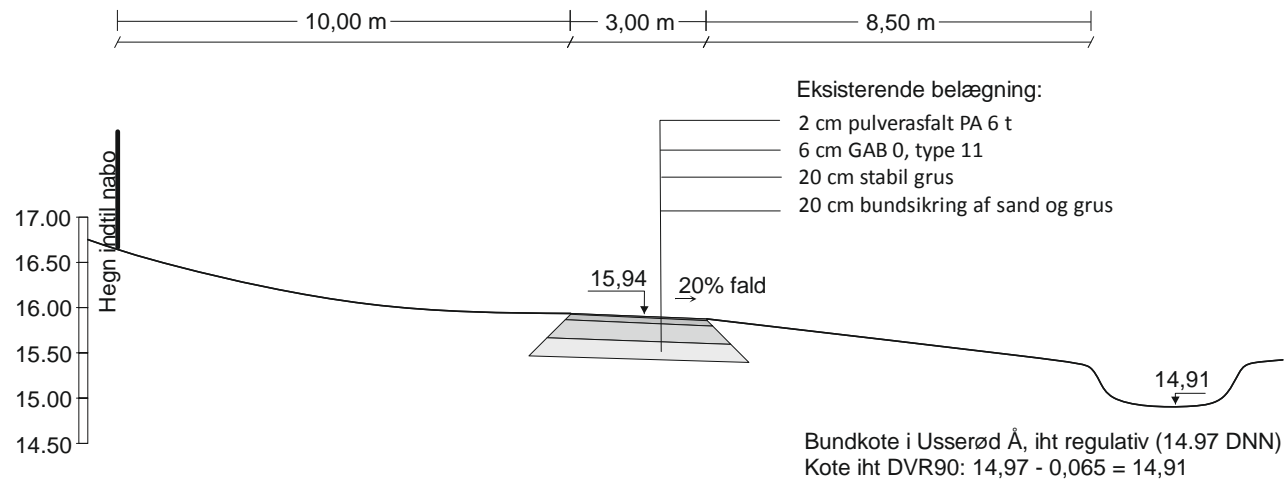




# Reguleringsbygværk

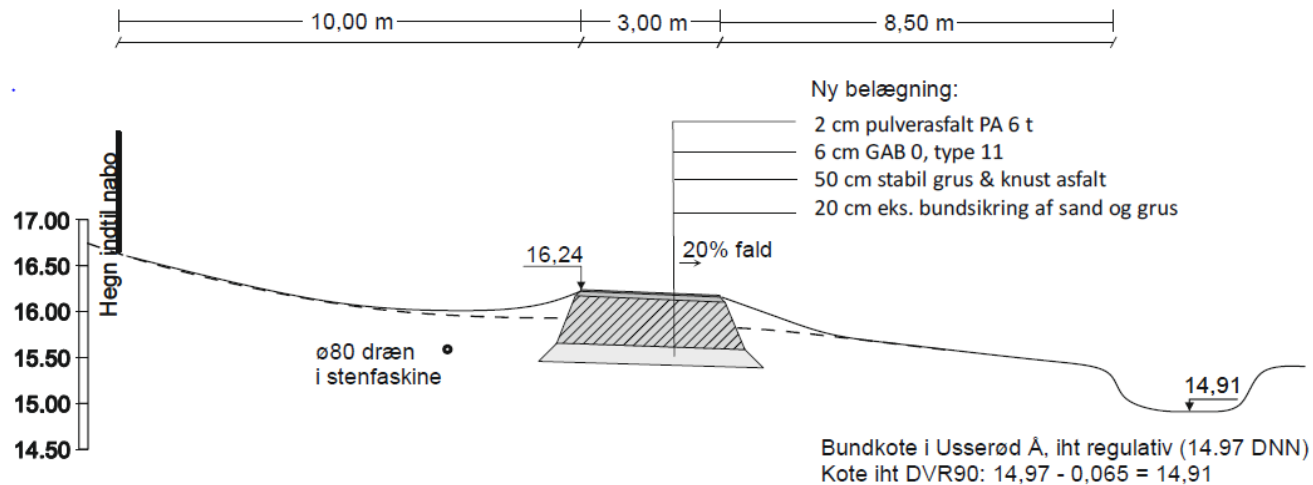


# Cykelstien – eksisterende tværsnit





# Cykelstien- kommende tværsnit



# Finansiering

Projektet finansieres via medfinansieringsbekendtgørelsen

Kommunen optager lån, der tilbagebetales over 20 år

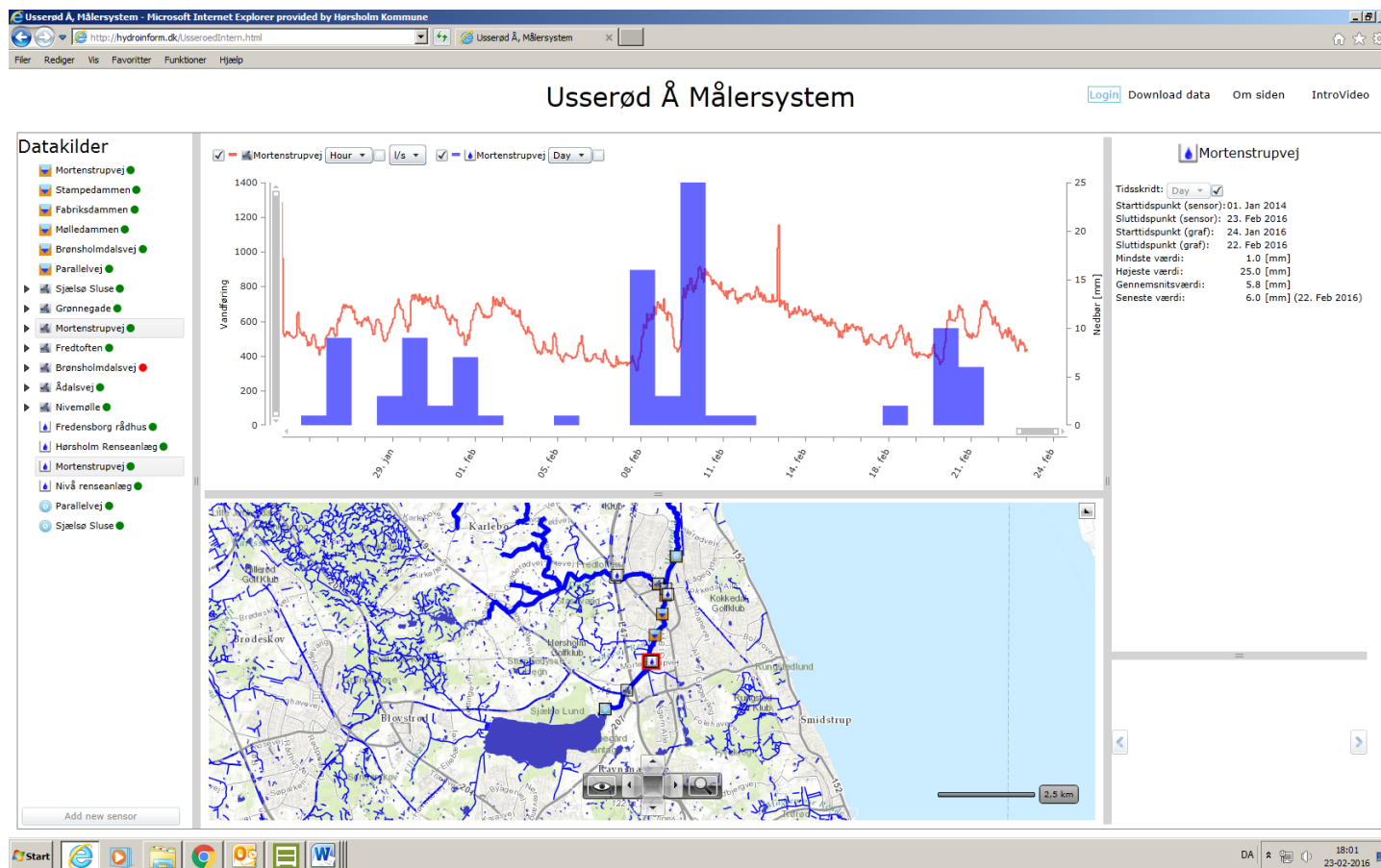
Hørsholm Vand Aps betaler årligt et afdrag svarende til låneomkostningerne

Hørsholm Vand Aps kan opkræve afdraget som gebyr over spildevandstaksterne



# Følg med der hjemme

<http://hydroinform.dk/UsseroedIntern.html> - (virker på Firefox , explorer og Slimjet)



# Foreløbig tidsplan

